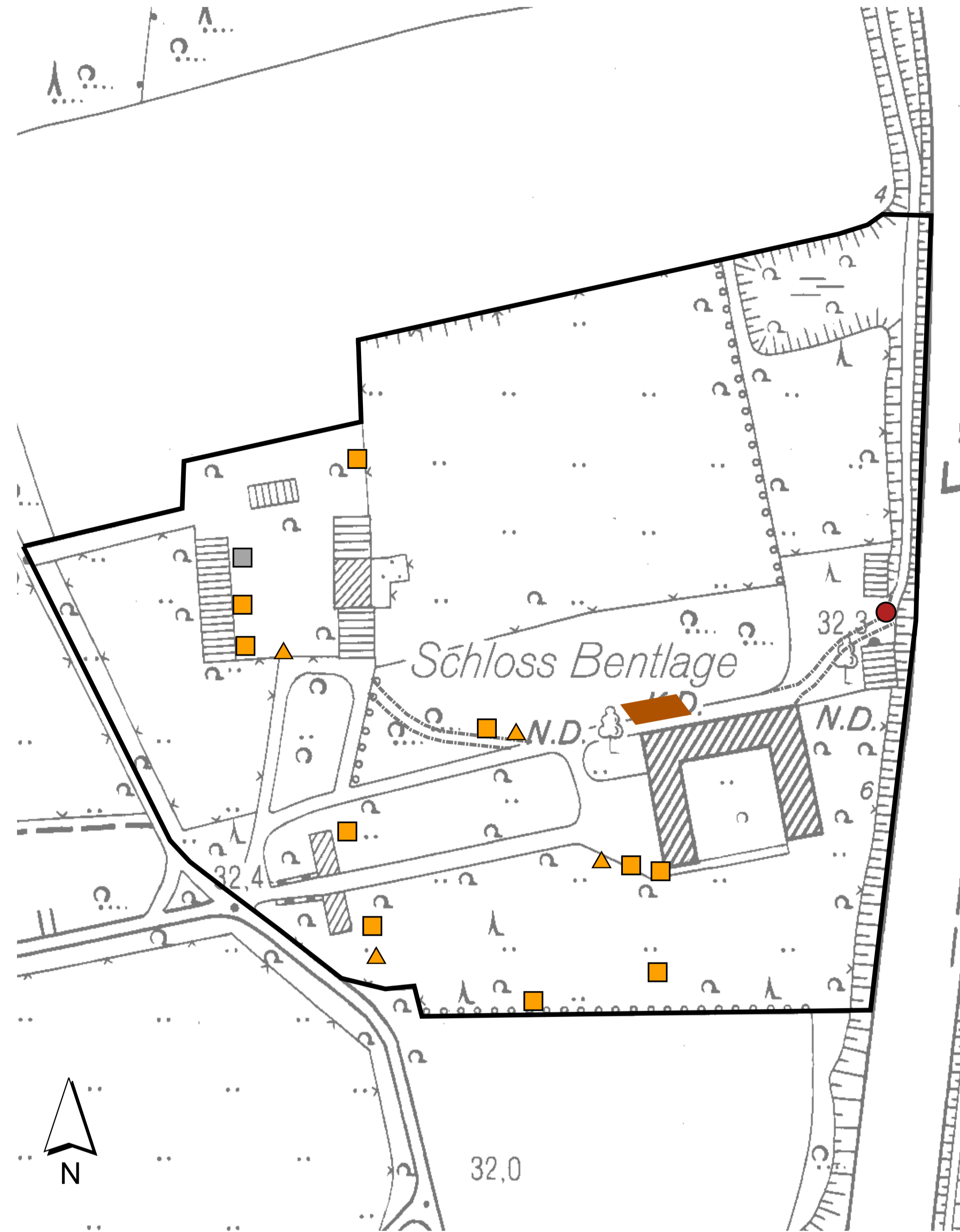


1. Ausstattung Bestand Gesamtbereich

1 : 10.000

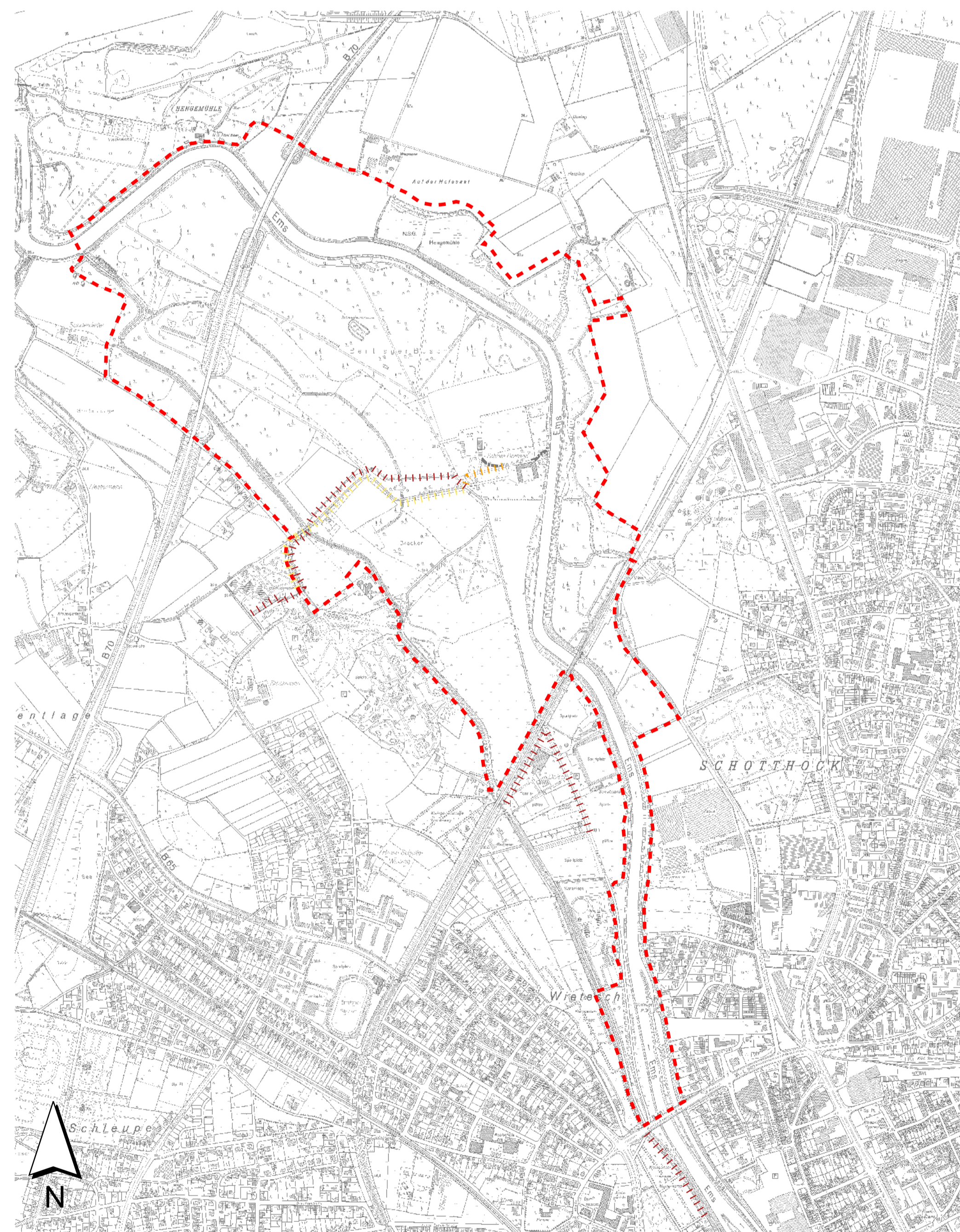
- Sitzplatz mit Bank und Abfalleimer aus den 70er Jahren
- Sitzplatz Emsaunweg (Ausführung 2004)
- Poller, Schranke, Sperrbügel
- Vitrine Förderverein
- Trinkwasserbrunnen
- - - Untersuchungsgebiet



2. Ausstattung Bestand Klosterbereich

1 : 1.250

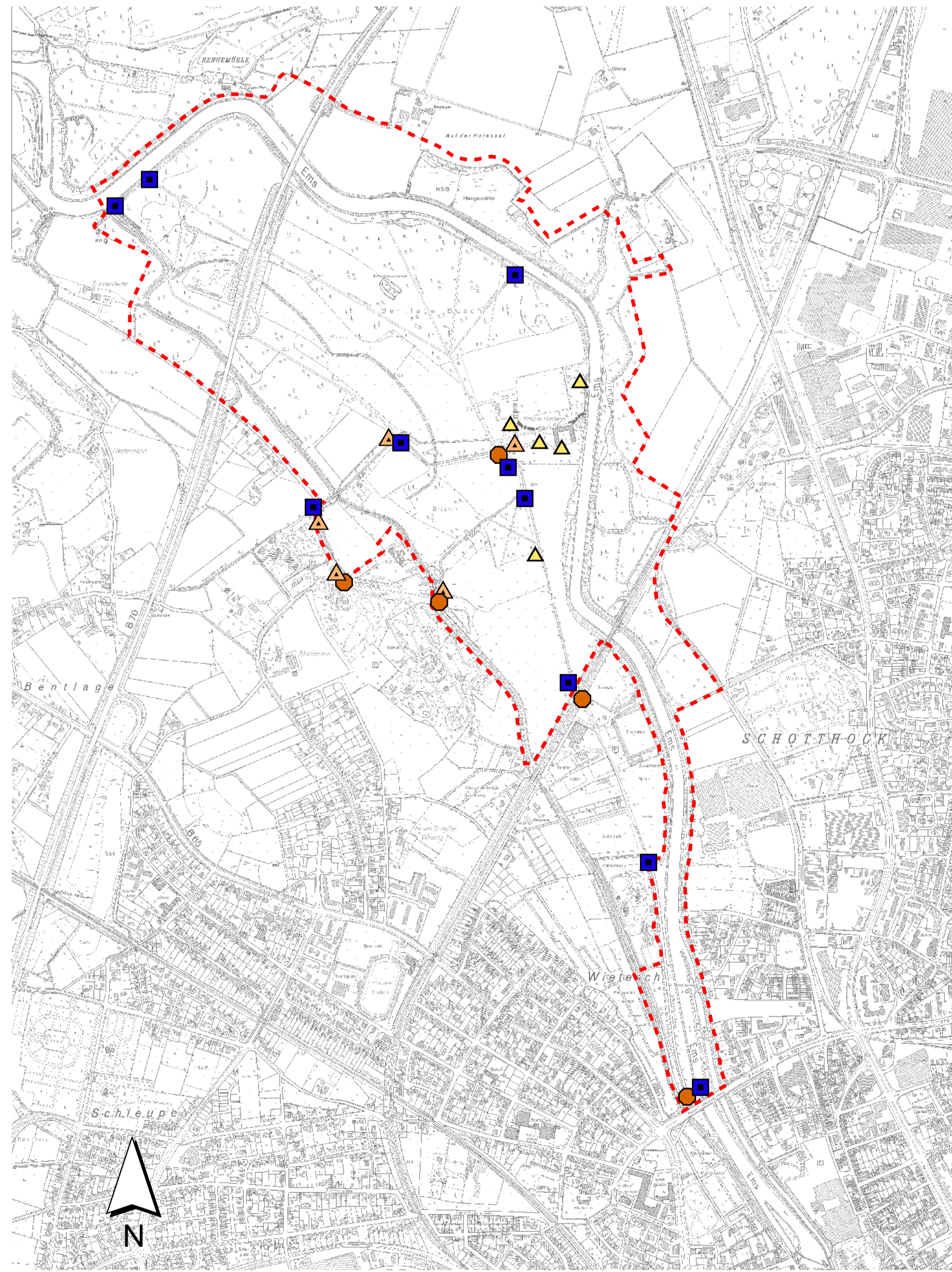
- Bank "fremder" Typ
- Bank "Garpa" Typ, 90 Jahre
- ▲ Abfalleimer
- ▲ Sperrbügel
- Fahrradständer
- - - Untersuchungsgebiet



3. Beleuchtung Bestand

1 : 10.000

- Mastleuchten 50 - 70 Jahre
- Mastleuchten 90 Jahre
- Pollerleuchten aus 2003
- - - Untersuchungsgebiet



4. Beschilderung Kloster, Radwege, Emsaunweg

1 : 10.000

- Ausschilderung Radwege
- Ausschilderung Emsaunweg Regionale 2004
- ▲ Ausschilderung historischer Objekte
- ▲ Ausschilderung zum Kloster
- - - Untersuchungsgebiet

PROJEKT:
Pflege-, Entwicklungs- und Gestaltungsplan Umfeld Schloß/Kloster Bentlage

AUFTRAGGEBER:

Stadt Rheine
Klosterstraße 14
48431 Rheine

Rheine
Leben an der Ems

PLANNER:

wbp
Landschaftsarchitekten Ingenieure
Nördring 49
44780 Bochum
Tel. 0234 96299-0
Fax 0234 96299-25

wbp

Büro für ökologische
Planung und Beratung

Johanniterstr. 16
44787 Bochum
Tel.: 0234/96476-0
Fax: 0234/96476-55

**SKONTOFFIZIELLE
GEMEINSCHAFT**

Institut für Geschichte
und Theorie der
Landschaftsarchitektur
Obersaestr. 10
CH-8640 Rapperswil
Tel. 0041 55 2224976
Fax 0041 55 2224400

**HTB
HOCHSCHULE FÜR TECHNIK
RAPPERSWIL**
LANDSCHAFTSARCHITEKTUR

THEMA	3. ANALYSE ERHOLUNG / KUNST
PLANTITEL	Bestandsbewertung Ausstattung und Beschilderung
PLANNR.	3.4
MASSTAB	1 : 10.000
DATUM	03-2005
VERFASSER	wbp Landschaftsarchitekten Ingenieure / gez. IS, PT