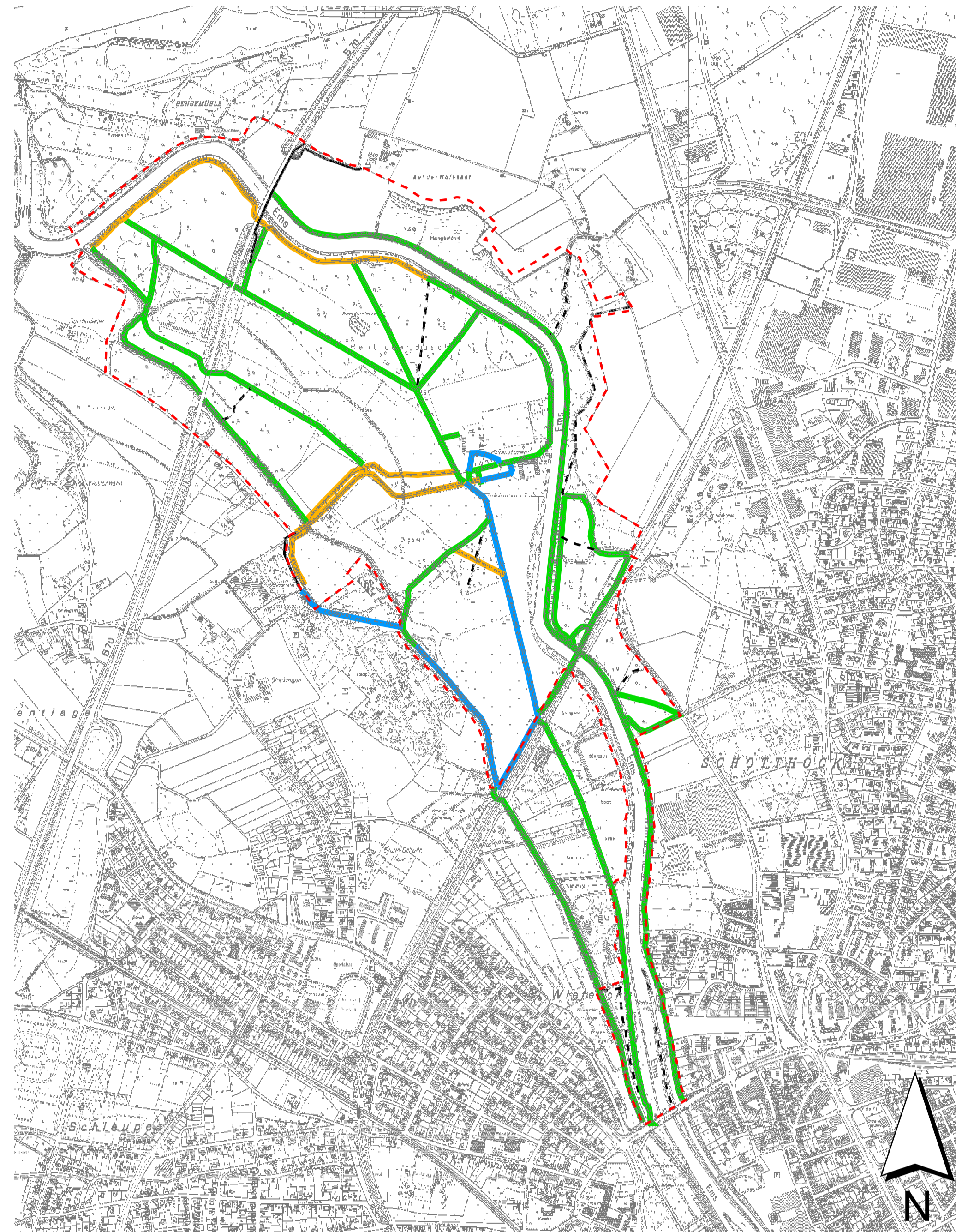
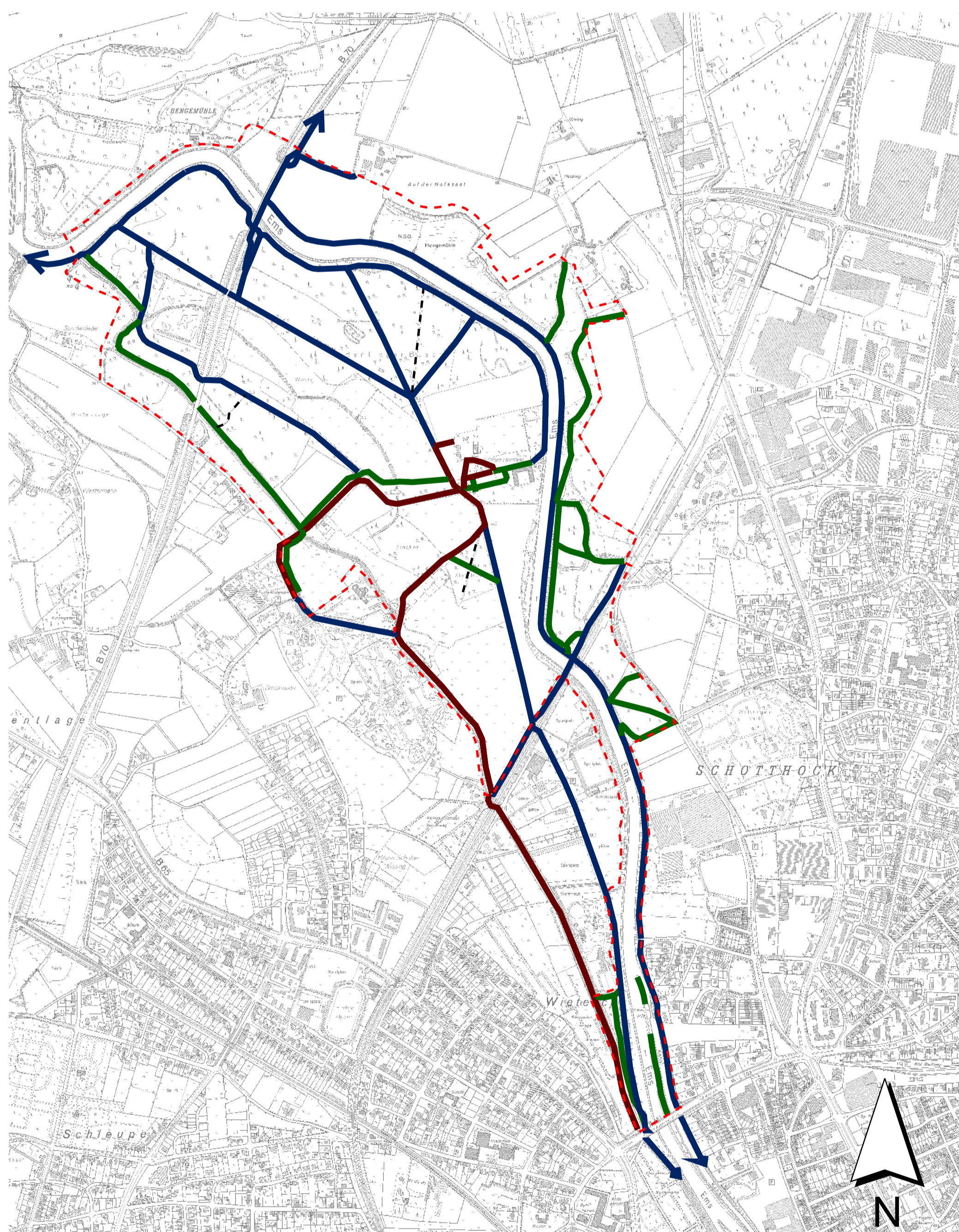


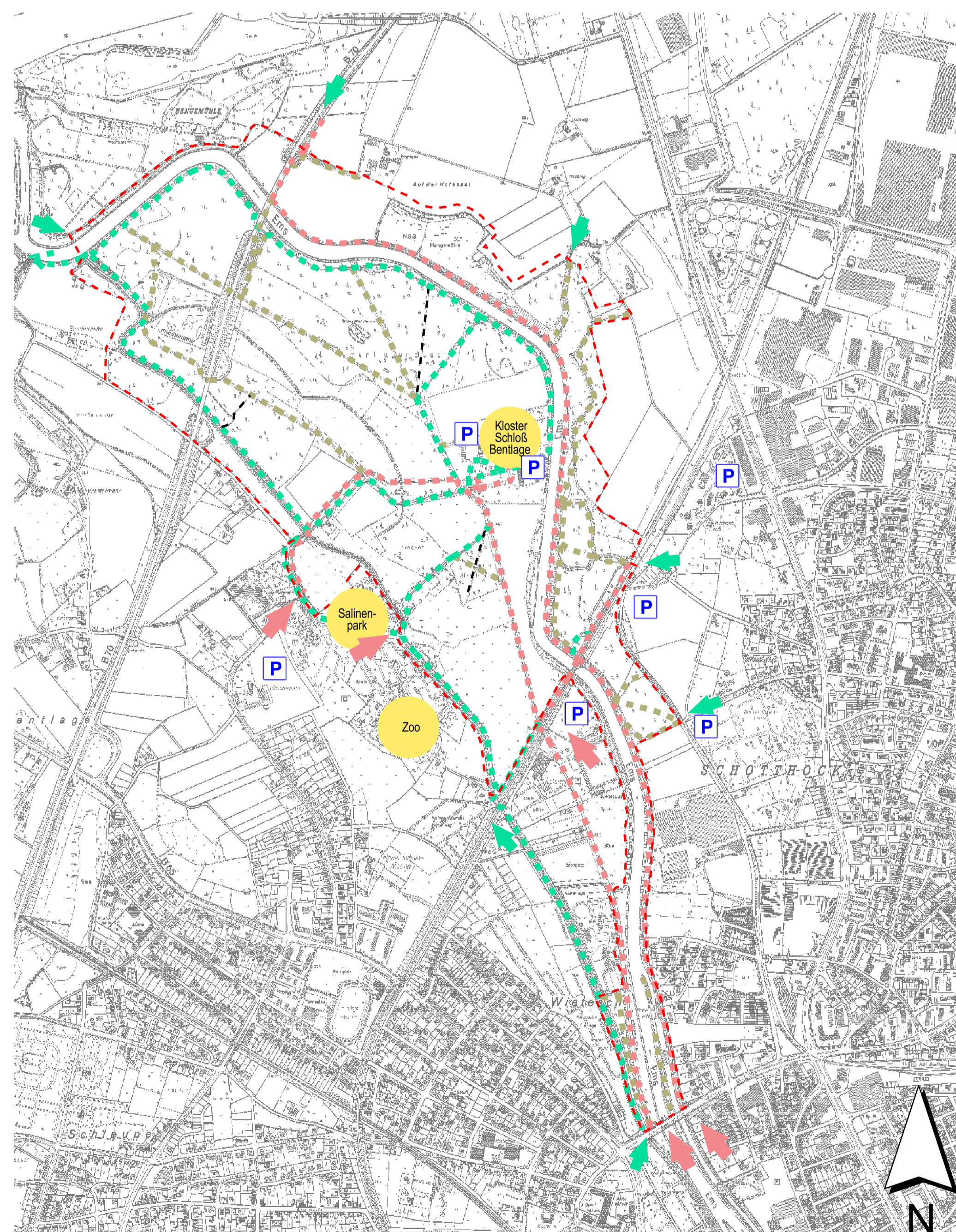
- 1. Wagematerialien**
- Asphalt
 - Pflaster
 - wassergebundene Decke
 - Sandweg
 - Erdweg
 - Trampelpfad, Inoffiziell
 - historische Wege
 - Untersuchungsgebiet



- 2. Wegezustand**
- gut
 - mäßig
 - schlecht
 - ohne Wertung: Trampelpfade, historische Wege
 - ohne Wertung: Straße
 - Untersuchungsgebiet



- 3. Nutzungstypen Wege**
- Geh- /Radwege mit Anliegernutzung
 - Geh- und Radwege
 - Gehwege und Trampelpfade
 - aufgegebene Wege
 - Untersuchungsgebiet



- 4. Frequentierung Wege und Zielorte**
- Frequentierung Wege**
- hoch
 - mittel
 - gering
 - aufgegeben
 - Sonstiges
 - Untersuchungsgebiet
- Frequentierung Eingänge**
- Haupteingang
 - Nebeneingang
- Hauptzielorte**
- Hauptzielorte
- Sonstiges**
- Untersuchungsgebiet
 - Parkplätze

PROJEKT:
Pflege-, Entwicklungs- und Gestaltungsplan Umfeld Schloß/Kloster Bentlage

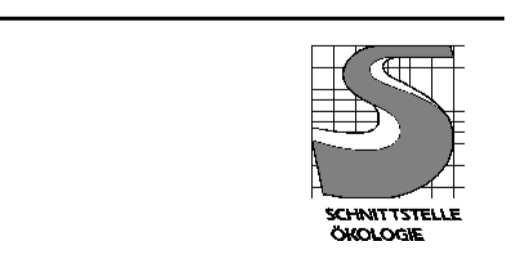
AUFTRAGGEBER:
Stadt Rheine
Klosterstraße 14
48431 Rheine



PLANER:
wbp Landschaftsarchitekten Ingenieure
Nordring 49
44789 Bochum
Tel. 0234 96299-0
Fax 0234 96299-25



Büro für ökologische
Planung und Beratung
Johanniterstr. 16
44787 Bochum
Tel.: 0234/96476-0
Fax: 0234/96476-55



Institut für Geschichte
und Theorie der
Landschaftsarchitektur
Obere Str. 10
CH-8640 Rapperswil
Tel. 0041 55 2224976
Fax 0041 55 2224400



THEMA	3. ANALYSE ERHOLUNG / KUNST
PLANTITEL	Bestandsbewertung Wege und Erholungsnutzung
PLANNR	3.3
MAßSTAB	1 : 10.000
DATUM	03-2005
VERFASSER	wbp Landschaftsarchitekten Ingenieure / gez. IS, PT