










LEGENDE

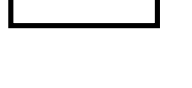
-  Untersuchungsgebiet

- Kloster / Schloß Bentlage**
-  bis 2003

- Kloster Bentlage**
-  bis 1803
-  bis 1780
-  bis 1738

- Schloß Bentlage**
-  bis 1978
-  bis 1880

- Bauernschaft Bentlage**
-  bis 1437 (Mittelalter)
-  unklare Genese


- Sonstiges**
-  unklare Genese (Flächen, die nicht farbig hinterlegt sind)

PROJEKT:
Pflege-, Entwicklungs- und Gestaltungsplan Umfeld Schloß/Kloster Bentlage


AUFTRAGGEBER:
Stadt Rheine
Klosterstraße 14
48431 Rheine




PLANER:
wbp Landschaftsarchitekten ingenieure
Nördring 49
44789 Bochum
Tel. 0234 96299-0
Fax 0234 96299-25



Büro für ökologische
Planung und Beratung
Johanniterstr. 16
44787 Bochum
Tel. 0234/96476-0
Fax: 0234/96476-55



Institut für Geschichte
und Theorie der
Landschaftsarchitektur
Obersenstr. 10
CH-8640 Rapperswil
Tel. 0041 55 2224976
Fax 0041 55 2224400



THEMA	2. ANALYSE HISTORIE
PLANTITEL	Historische Zugehörigkeit
PLANNR.	2.3
MAßSTAB	1 : 5.000
DATUM	03-2005
VERFASSER	hsr (bs/ams)