



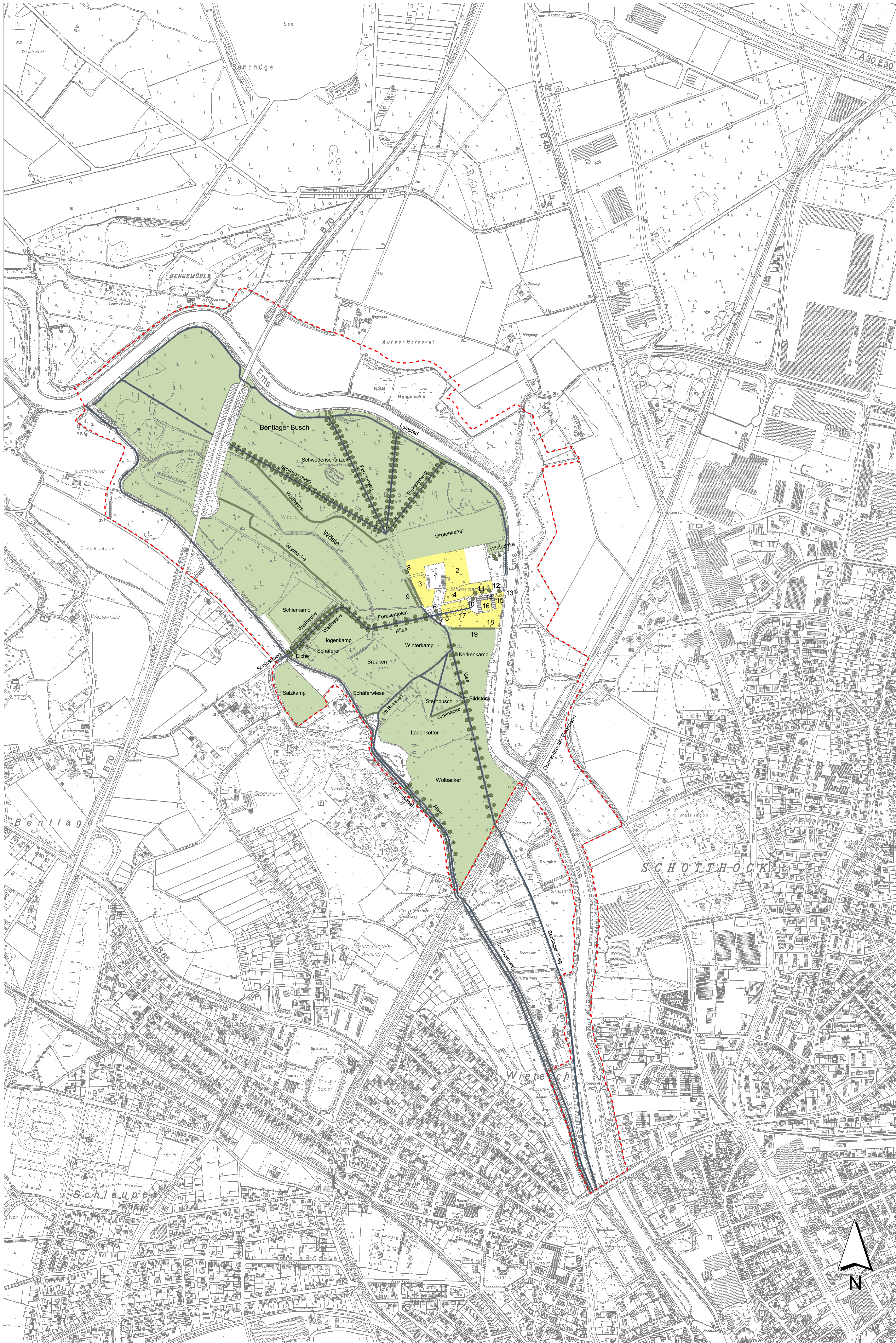


LEGENDE

-  Untersuchungsgebiet
-  Bauliche Elemente im Bestand
-  Landschaftselemente im Bestand
-  Kloster/ Schloss im Bestand

- 1 Ökonomie
- 2 ehem. Klostergarten
- 3 ehem. Obstwiese
- 4 ehem. Obstwiese
- 5 Toranlage
- 6 Linde
- 7 Eiche
- 8 Eiche
- 9 Rhododendron-Ilex-Allee
- 10 Platane
- 11 3 Ekkastanien
- 12 Esche (gefällt Juli 2004)
- 13 Remise
- 14 Kloster/ Schloss Bentlage
- 15 Obstwiese
- 16 Klosterinnenhof
- 17 Parterre
- 18 südl. Schlosspark (Wald- und Wiesenbereich)
- 19 Hainbuchenhecke



PROJEKT:
Pflege-, Entwicklungs- und Gestaltungsplan Umfeld Schloß/Kloster Bentlage

AUFTRAGGEBER:
Stadt Rheine
Klosterstraße 14
49431 Rheine



PLANER:
wbp Landschaftsarchitekten Ingenieure
Nordring 49
44789 Bochum
Tel. 0234 96299-0
Fax 0234 96299-25



Büro für ökologische
Planung und Beratung
Johanniterstr. 16
44787 Bochum
Tel. 0234/96476-0
Fax: 0234/96476-55



Institut für Geschichte
und Theorie der
Landschaftsarchitektur
Obenstr. 10
CH-8640 Rapperswil
Tel. 0041 55 2224976
Fax 0041 55 2224400



Bestandserfassung Historie - Kulturhistorisch geprägte Landschaftselemente/
Kulturhistorisch bedeutsame bauliche Strukturen

| THEMA | 2. ANALYSE HISTORIE |
|-----------|---|
| PLANTITEL | Kulturhistorisch geprägte Landschaftselemente/ Kulturhistorisch bedeutsame bauliche Strukturen |
| PLANNR. | 2.1 |
| MASSTAB | 1 : 5.000 |
| DATUM | 03-2005 |
| VERFASSER | hsr (bs/ams) |